

## DESARROLLO SOCIOECONÓMICO

➤ POBLACIÓN

➤ ESTRUCTURA ECONÓMICA

➤ TRANSPORTES, COMUNICACIONES Y MOVILIDAD



# DESARROLLO SOCIOECONÓMICO

- 1. POBLACIÓN**
  - 1.1 CALIDAD DE VIDA
- 2. ESTRUCTURA ECONÓMICA**
  - 2.1 SECTOR PRIMARIO
  - 2.2 SECTOR SECUNDARIO
  - 2.3 SECTOR TERCIARIO
- 3. TRANSPORTES, COMUNICACIONES Y MOVILIDAD**
  - 3.1 COMUNICACIONES
  - 3.2 TRANSPORTES
  - 3.3 MOVILIDAD
- 4. POTENCIALIDADES Y DEBILIDADES**



Situado en el extremo nordeste de la comarca de la Sierra de Segura, en el límite con la provincia de Albacete, Siles pertenece en casi su totalidad al Parque Natural de Cazorla, Segura y Las Villas. Sus habitantes, llamados “silenos”, se concentran principalmente en el núcleo principal, aunque también en alguna de sus aldeas, como Don Marcos, Vega de Castro Bayona, Cañada del Señor, La Fresnedilla, La Pendolera, Los Volaos o la Dehesa del Oso.

Siles es un municipio mayoritariamente forestal, concentrándose las tierras de cultivo, fundamentalmente olivar, en una franja de dirección suroeste - nordeste que incluye las proximidades del núcleo urbano y el enclave municipal que posee al norte de la comarca.

La actividad económica se basa en la agricultura (olivar) y el turismo, al ser la puerta de entrada al Parque Natural desde Levante, contribuyendo también a ella los aprovechamientos forestales y la ganadería ovina.

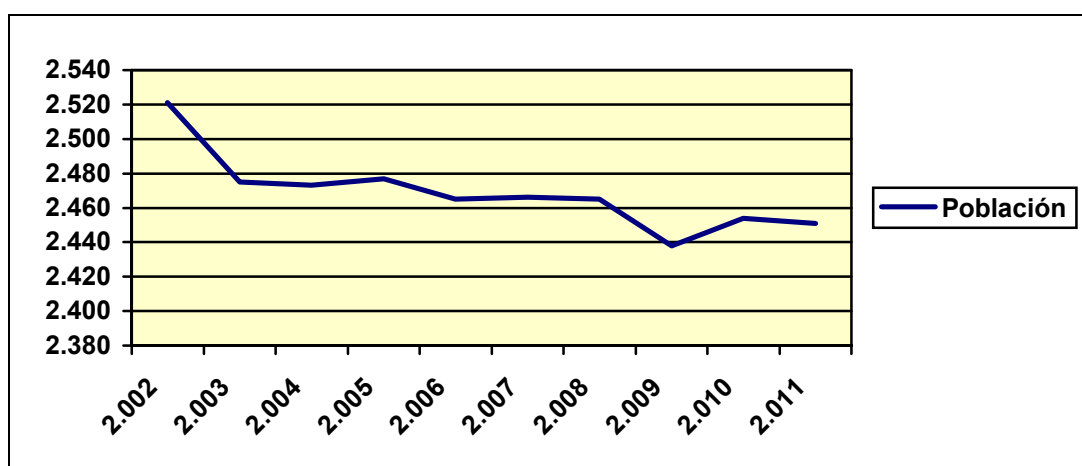
## 1. POBLACIÓN.

Desde la década de los 40 del pasado siglo, en que Siles alcanzó su máximo poblacional con 5.201 habitantes y, a través de progresivas disminuciones a lo largo de las siguientes décadas, se llega a una población actual estabilizada en los últimos 10 años en torno a los 2.500 habitantes.

### Evolución de la población de Siles en los últimos 10 años

Año/Habitantes	2.002	2.003	2.004	2.005	2.006	2.007	2.008	2.009	2.010	2.011
Mujeres	1.257	1.233	1.219	1.224	1.226	1.213	1.205	1.202	1.212	1.209
Hombres	1.264	1.242	1.254	1.253	1.239	1.253	1.260	1.236	1.242	1.242
Total	2.521	2.475	2.473	2.477	2.465	2.466	2.465	2.438	2.454	2.451

Tabla 1. Fuente: Instituto de Estadística y Cartografía de Andalucía. Junta de Andalucía, 2.011.



### Estructura de la población

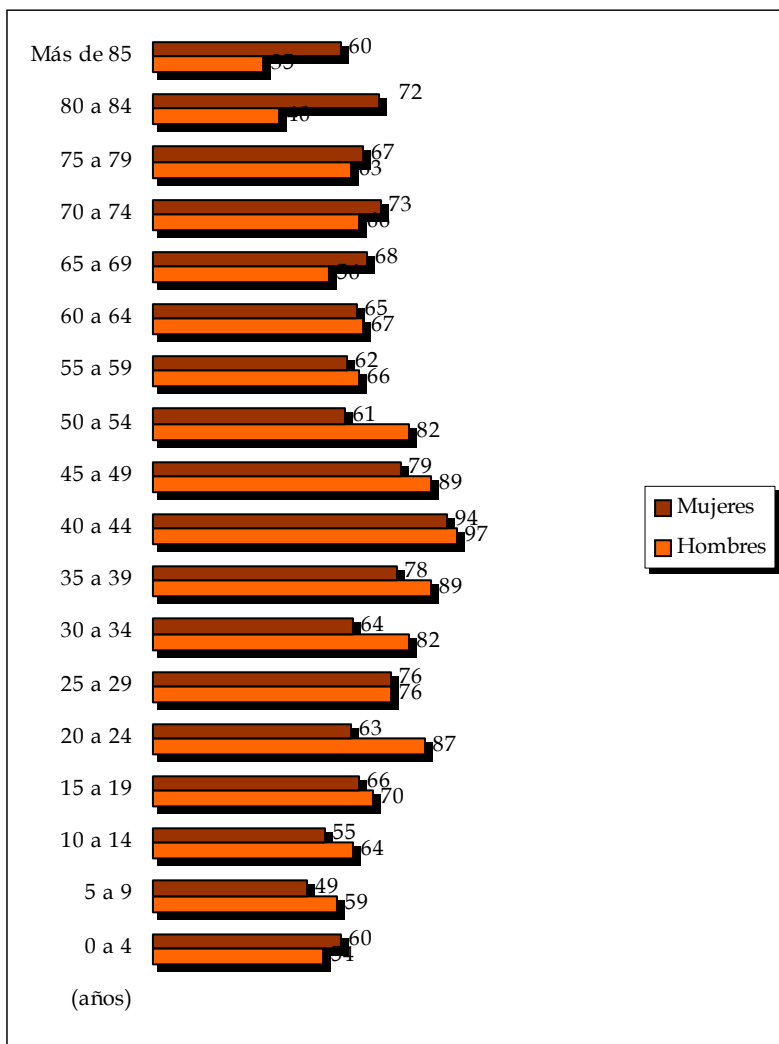


Gráfico 1 Fuente: Instituto de Estadística y Cartografía de Andalucía. Junta de Andalucía, 2010.

En ésta pirámide se puede observar que el grueso de la población corresponde a intervalos de edades de 20 hasta 54 años, indicativo de que no existe un marcado éxodo rural entre los jóvenes de Siles, quedando, por tanto, mucha población potencialmente activa en el municipio.

Sin embargo, al ser alta la tasa de dependencia, o relación entre la población no activa -menores de 15 y mayores de 64 años- y los efectivos potencialmente activos -de 15 a 64 años-, supone un hándicap para ésta población activa, al recaer sobre ella un peso importante de la población no activa.

La densidad de población es de 14 habitantes/Km<sup>2</sup>, baja en relación con la media provincial de 49, estando sus habitantes repartidos entre los 4 núcleos de población habitados que configuran el municipio.

Respecto a la población inmigrante, el padrón se ha ido incrementando hasta llegar a las 49 personas inscritas que hay en el año 2.010, procedentes principalmente de Europa, América y África.

### Evolución de la población inmigrante en los últimos años

País procedencia /Año	Población total	Europa	África	América	Asia
2.010	49	24	7	18	0
2.008	63	17	30	16	0
2.006	24	10	7	7	0

Tabla 3. Fuente: Instituto de Estadística y Cartografía de Andalucía. Junta de Andalucía, 2.010.

## 1.1. CALIDAD DE VIDA.

Los servicios, equipamientos e infraestructuras de que consta el municipio, disponibles para satisfacer las necesidades de la población, según la Encuesta de Infraestructuras y Equipamientos Locales del año 2.008 de la Diputación Provincial de Jaén, se exponen en las siguientes tablas.

### Infraestructuras municipales de uso público

Instalaciones	Nombre	Número
Instalaciones deportivas	Piscina	2
	Campo de fútbol	1
	Pista Polideportiva	2
	Gimnasio	2
	Pista de Pádel	1
Centros culturales y de esparcimiento	Hogar del pensionista	1
	Archivo	1
	Biblioteca	1
	Casa de la Juventud	1
	Plaza de toros	1
Centros Sanitarios	Consultorio médico	1
	Residencia de la tercera edad	1
Centros Asistenciales	Guardería	2

Tabla 5. Fuente: Encuesta de Infraestructuras y Equipamientos locales. Diputación Provincial de Jaén. Año 2.008.

Las zonas verdes del municipio suman un total de 57.170 m<sup>2</sup>, lo que supone 23,3 m<sup>2</sup>/habitante.

### Instalaciones de ocio y esparcimiento. Zonas verdes

Nombre	Tipología	Titularidad y Gestión	Superficie total (m <sup>2</sup> )	Prestaciones	Estado
Parque Plaza de Toros	Parque urbano	Municipal	10.500	Agua Energía eléctrica Saneamiento Juegos infantiles	Bueno
Camping La Canalica	Camping	Otros	25.500	Agua Energía eléctrica Comedor/cafetería Juegos infantiles Saneamiento	Bueno
Camping Río Los Molinos	Camping	Otros	15.200	Agua Energía eléctrica Comedor/cafetería Juegos infantiles Saneamiento	Bueno
Glorieta del Paseo de Siles	Parque urbano	Municipal	2.880	Agua Energía eléctrica Saneamiento	Bueno
Parque Infantil	Parque infantil	Municipal	1.090	Agua Energía eléctrica Juegos infantiles	Bueno
Zona recreativa Pinos	Zona recreativa	Municipal	2.000	Agua Otros Juegos infantiles	Regular

Tabla 6. Fuente: Encuesta de Infraestructuras y Equipamientos locales. Diputación Provincial de Jaén. Año 2.008

### Infraestructura educativa

Núcleo de Población	Centro
Siles	Centro de Educación de adultos
Siles	IES Doctor Francisco Marín
Siles	C.P. Santa Teresa de Jesús I
Siles	C.P. Santa Teresa de Jesús II
Siles	C.P. Santa Teresa de Jesús III

Tabla 7. Fuente: Encuesta de Infraestructuras y Equipamientos locales. Diputación Provincial de Jaén. Año 2.008



## DESARROLLO SOCIOECONÓMICO

➤ POBLACIÓN

➤ **ESTRUCTURA ECONÓMICA**

➤ TRANSPORTES, COMUNICACIONES Y MOVILIDAD



## 2. ESTRUCTURA ECONÓMICA.

Con una población activa de 937 habitantes en el año 2.001, hay 349 personas paradas y 588 ocupadas, en los siguientes sectores:

### Población ocupada por sectores de actividad

Sectores Económicos	Personas ocupadas en subsectores	Total ocupadas
Primario: Agricultura y ganadería	Agricultura, ganadería, pesca, caza: 114	114
	-Industria manufacturera: 34	
Secundario: Industria y construcción	- Producción y distribución de energía, gas, y agua: 2	126
	- Construcción: 90	
	- Comercio, talleres,...: 84	
	- Hostelería: 45	
	- Transportes, almacenamiento,...: 25	
Terciario: Servicios	- Servicios a empresas: Inmobiliarias, Bancos: 21	348
	- Personal doméstico: 10	
	- Otros: Sanidad, Educación, Administración,...: 163	
<b>Total</b>		<b>588</b>

Tabla 1. Fuente: Instituto de Estadística y Cartografía de Andalucía. Junta de Andalucía. Año 2.001.

## 2. 1. SECTOR PRIMARIO

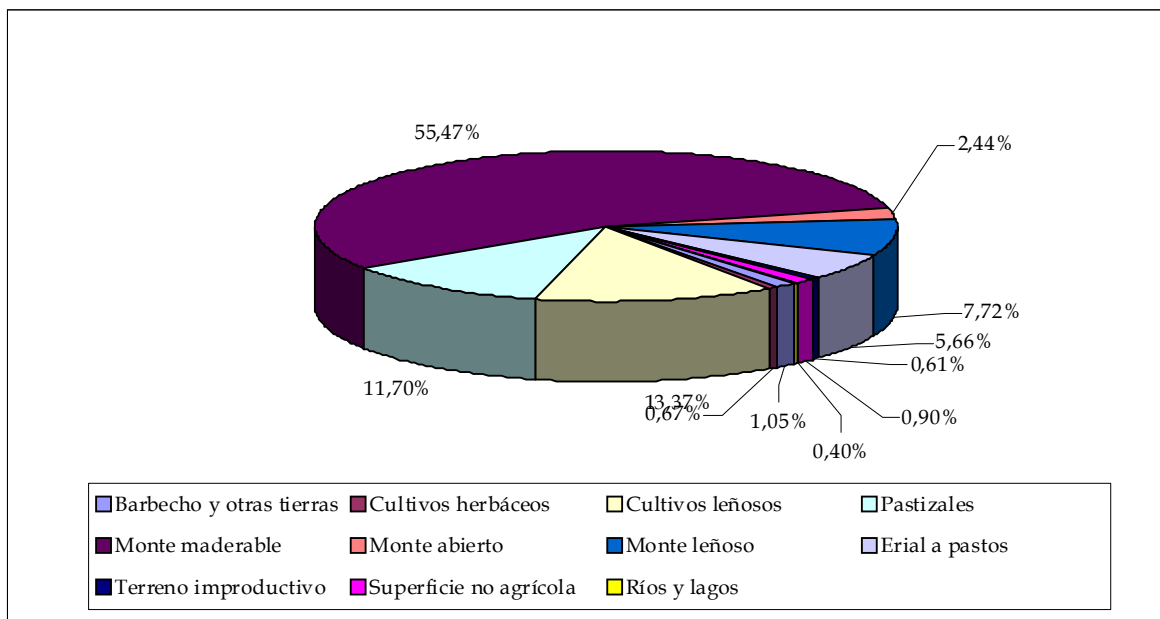
### 2.1.1 AGRICULTURA

De las 17.780 hectáreas del conjunto del municipio, hay:

#### Reparto de la tierra

Dedicación de la tierra	Superficie (Ha.)
Superficie agraria útil	4.764
Monte: leñoso, maderable y abierto	11.670
Otros: Espartizal, erial a pastos, terreno improductivo,y demás terreno no agrícola	1.346
<b>TOTAL</b>	<b>17.780</b>

Tabla 2 Fuente: Instituto de Estadística y Cartografía de Andalucía. Junta de Andalucía. Año 2.009



De las 4.764 ha. agrarias útiles, se cultivan 2.205 en el año 2.009, destacando los cultivos siguientes:

### Tipos de cultivos

Tipo	Cultivos	Superficie (ha.)
Herbáceo de regadío	Alfalfa	2
	Avena	1
	Ajo	1
	Cebolla	1
	Haba seca	1
	Haba verde	1
	Patata media estación	1
	Pimiento	1
	Tomate	1
Herbáceo de secano	Trigo	52
	Avena	42
	Centeno	10
	Guisante seco	4
	Cebada	1
Leñoso de regadío	Olivar de aceite	2.072
	Almendro	4
Leñoso de Secano	Olivar de aceite	10
TOTAL		2.205

Tabla 3. Fuente: Instituto de Estadística y Cartografía de Andalucía. Junta de Andalucía. Año 2.009

El cultivo mayoritario es el olivar, que ocupa el 94% de la tierra cultivada y que, seguido de los cereales, con más del 5%, ocupan casi la totalidad de la misma, siendo el resto de los cultivos residuales.

El olivar de Siles se caracteriza por cultivarse mayoritariamente en regadío, estar muy tipificado -al ser el 81% de las explotaciones menores de 10 ha.-, tener un nivel medio/alto de mecanización, y un empresariado cuya mayoría tiene como actividad económica exclusivamente la agraria, y una amplia franja de edad, en la que destaca la mayoría de agricultores jóvenes, con edades comprendidas entre los 35 y 55 años. La variedad cultivada es Picual.

En lo referido a la agricultura ecológica, Siles no contaba con ninguna explotación certificada en esta modalidad de cultivo en el año 1.999, último dato oficial.

## 2.1.2 GANADERÍA

Según datos del último censo agrario de 1.999, existe en Siles una amplia cabaña ganadera con clara predominancia de la especie ovina.

### Unidades ganaderas en Siles

Especies	Bovino	Ovino	Caprino	Porcino	Aves	Equino	Conejos madre
Nº de Cabezas	21	4.524	510	25	784	23	95

Tabla 4. Fuente: Instituto de Estadística y Cartografía de Andalucía. Junta de Andalucía. Año 2.006. Censo agrario de Andalucía 1.999

El ganado ovino se cría en régimen de pastoreo y transhumancia y transtermitancia, combinado con la estabulación temporal en función de las etapas de desarrollo de los animales. La única raza autóctona en el Parque Natural de Cazorla, Segura y Las Villas -oriunda de Santiago de la Espada- que presumiblemente se explota en Siles, es la raza de la *Oveja Segureña*, de aptitud principalmente cárnica, muy apreciada y muy adaptada a la zona.

## 2.1.3 PESCA

El único coto de pesca autorizado por la Junta de Andalucía en el término municipal de Siles (BOJA nº 16, de 26 de enero de 2.010), se denomina "Don Marcos", que tiene:

Como límite superior: Puente de la carretera de La Puerta de Segura a Siles.

Como límite inferior: Puente de la carretera de Torres de Albánchez a Benatae.

El tipo de pesca permitido es el régimen de baja montaña, para la especie de trucha arco iris, siendo 8 el cupo máximo de capturas, y el periodo hábil desde el tercer domingo de marzo hasta el 31 de agosto.

## 2.2. SECTOR SECUNDARIO

De 35 empresas que ocupaban a 126 personas en el año 2.001, se llega a las 29 reflejadas en el siguiente cuadro en el año 2.010.

### Evolución del número de empresas en los últimos años

Año/Subsector	2.010	2.007	2.004	2.001
Industria extractiva	1	2	2	2
Industria manufacturera	12	16	19	16
Prod. y distrib. Energía, gas, agua		0	0	0
Suministro de energía eléctrica, gas, vapor y aire acondicionado	1			
Suministro de agua, actividades de saneamiento, gestión de residuos y descontaminación	0			
Construcción	15	16	19	17
Total	29	34	40	35

Tabla 5. Fuente: Instituto de Estadística y Cartografía de Andalucía. Junta de Andalucía. Año 2.010

### Diversificación del sector industrial

Subsector	Actividad		Total
Industrias extractivas	Otras industrias extractivas	1	1
	Conservación de frutas y hortalizas	1	6
Industria de la Alimentación, bebidas y tabaco	Grasas y aceites	2	
	Panadería	3	
Industria textil y de la confección	Confección y peletería		
Industria de la Madera y corcho	Madera y corcho	1	1
Industria química	Industria química		
Industrias de prod. Minerales no metálicos	Prod. Minerales no metálicos	2	2
Metalurgia y fabricación productos metálicos	Productos metálicos	2	2
Industria de la construcción de maquinaria	Reparación e instalación de maquinaria	1	1
Industrias manufactureras diversas	Mueble		
Industria de material y equipo eléctrico, electrónico y óptico	Instrumentos de precisión		
Prod. Distrib. Energía eléctrica, gas, agua	Energía eléctrica y gas	1	1
	Construcción de edificios	9	15
Construcción	Ingeniería civil	1	
	Construcción especializada	5	
<b>Total</b>			<b>29</b>

Tabla 6. Fuente: Instituto de Estadística y Cartografía de Andalucía. Junta de Andalucía. Año 2.010

Todas estas empresas son de reducidas dimensiones, con menos de 5 trabajadores.

### 2.3. SECTOR TERCIARIO

De 92 empresas que ocupaban a 348 personas en el año 2.001, se llega a las 90 reflejadas en el cuadro y en el año 2.010.

#### Evolución del número de establecimientos en los últimos años

Año/Subsector	2.010	2.007	2.004	2.001
Comercio, talleres,..	36	48	58	53
Hostelería	15	20	22	17
Transportes, almacenamiento,..	4	5	7	9
Información y comunicaciones	0			
Servicios a empresas: Inmobiliarias, Bancos	8	22	6	6
Sanidad, Educación, act. Profesionales, científicas, artísticas, aditivas,..	22	15	8	7
Otros	5	0	0	0
Total	90	110	101	92

Tabla 7. Fuente: Instituto de Estadística y Cartografía de Andalucía. Junta de Andalucía. Año 2.010

#### Diversificación del sector servicios

Subsector	Actividad	Total
Comercio	Venta y reparación de vehículos	2
	Comercio al por mayor e intermediarios	6
	Comercio al menor, excepto de vehículos de motor en establecimientos no especializados	6
	Idem de alimentos, bebidas y tabaco	5
	Idem de combustible	1
	Idem de otros artículos de uso doméstico	7
	Idem de otros artículos	8
	Idem en puestos de venta y en mercadillos	1
Turismo	Hoteles	1
	Alojamientos turísticos	1
	Campings	4
	Establecimientos de bebidas	8
	Restaurantes	1
	Transporte terrestre	4
	Actividades financieras y de seguros.. Banca	3

	Actividades financieras y de seguros auxiliares	2	
	Actividades inmobiliarias	3	
	Actividades profesionales .Actividades jurídicas y de contabilidad	3	
	Actividades profesionales. Actividades de las sedes centrales; de consultoría de gestión empresarial	1	
	Arquitectura e ingeniería	3	
Otros	Otras actividades profesionales, científicas y técnicas	1	39
	Veterinaria	1	
	Edificios y actividades de jardinería	1	
	Educación	5	
	Actividades sanitarias y servicios sociales. Actividades sanitarias	3	
	Actividades sanitarias y de servicios sociales. Asistencia en establecimientos residenciales	1	
	Actividades artísticas: y recreativas. Actividades deportivas, recreativas y de entretenimiento	3	
	Otros servicios. Otros servicios personales	5	
<b>Total</b>			<b>90</b>

Tabla 8. Fuente: Instituto de Estadística y Cartografía de Andalucía. Junta de Andalucía. Año 2.010

Respecto al comercio en Siles, se caracteriza por ser de reducidas dimensiones, poco empleador y de carácter familiar, puesto que cerca del 100% de las empresas tienen menos de 5 trabajadores.

Similar es el caso del subsector del turismo u hostelería, constituido por varias pequeñas empresas, estando todas ellas -menos el hotel, con 6 a 19 trabajadores-, en el tramo de menos de cinco trabajadores. La ubicación privilegiada del municipio, en la puerta del Parque Natural de las Sierras de Siles, Segura y Las Villas, hace proliferar éste tipo de servicios de alojamiento y restauración.

El establecimiento más empleador es de la actividad de asistencia en establecimientos residenciales, con hasta 99 trabajadores.

Además de los atractivos naturales del municipio de Siles, que la hacen pertenecer a una serie de rutas y productos turísticos definidos en la Comarca, son numerosos los atractivos histórico - turísticos del municipio, como la torre del Cubo y restos de murallas, de los siglos XIII y XIV, declarada Bien de interés cultural; la Iglesia parroquial de Nuestra Señora de la Asunción, de los siglos XIV al XVIII; la ermita de San Roque, del siglo XVIII; la casa de la tercia,...

A lo anterior se suma el atractivo de sus fiestas populares, como son: la Fiesta de San Antón, en enero; la de la Candelaria, en febrero; la de San Marcos, en abril; las fiestas patronales en honor de San Roque, a mediados de agosto, y la feria de San Miguel, a finales de septiembre; junto al atractivo de su variada





gastronomía. Participa la gastronomía de Siles de la rica cocina serrana en la que se llama "ajo" a todo guiso en el que para elaborarlo se trituran sus ingredientes hasta que adquiera la textura y la apariencia de un puré, independientemente de que lleve ajo o no. Así habremos de encontrarnos en la cocina sileña desde el "ajoatao", preparado con patatas cocidas, el "ajoharina", guiso muy antiguo de harina, patatas, y un sofrito de hortalizas, espesado todo en una sartén, hasta el "ajopringue", muestra de la feliz conjunción de la sabiduría culinaria heredada de cristianos, árabes y judíos. Los platos más representativos de Siles son, además: las migas de harina y de pan; la gachamiga, los andrajos, los galianos y la pipirrana; y entre su repostería destacan los hornazos, las flores, los roscos fritos, las tortas de garbanzos y de manteca, los borrachuelos, etc.



## DESARROLLO SOCIOECONÓMICO

➤ POBLACIÓN

➤ ESTRUCTURA ECONÓMICA

➤ **TRANSPORTES, COMUNICACIONES Y MOVILIDAD**



### 3. TRANSPORTES, COMUNICACIONES Y MOVILIDAD.

El Parque Natural de las Sierras de Cazorla, Segura y Las Villas cuenta con una amplia red viaria que une los puntos de mayor interés turístico con los núcleos de población del interior del Parque Natural y con los accesos al mismo, tanto a través de carreteras asfaltadas, como de caminos y pistas forestales en buen estado de conservación.

Su situación geográfica, en el extremo nor-oriental de la provincia de Jaén, limitando con la Sierra de Alcaraz (Albacete) y con la de Castril (Granada), facilitan los accesos desde múltiples procedencias. Así, los tiempos aproximados estimados para el acceso a Siles en automóvil- de cuya capital de provincia dista unos 175 Km.-, son:

- Desde Jaén: 2,15 h.
- Desde Madrid: 4,00 h.
- Desde Sevilla: 4,15 h.
- Desde Albacete: 2,00 h.
- Desde Granada: 3,00 h.
- Desde Málaga: 4,15 h.
- Desde Córdoba: 3,00 h.

Sobre las telecomunicaciones, definidas como servicios de interés general, existe en el municipio una oferta básica, pudiéndose apreciar además un cierto cambio social en el uso cada vez más generalizado de las nuevas tecnologías.

#### 3.1 COMUNICACIONES

Siles cuenta con servicio de correos en el núcleo de población principal, que atiende a todo el municipio. En cuanto a las telecomunicaciones, la red de telefonía de la Compañía Telefónica da cobertura a la totalidad de los núcleos de población del mismo. Hay actualmente 651 líneas telefónicas en servicio, - algo menos que en años anteriores, probablemente debido al uso de la telefonía móvil-; además de 302 líneas de ADSL en servicio, y ninguna de RDSI, lo que denota cierto nivel de implantación de las nuevas tecnologías.

No hay ninguna emisora de televisión local.

### 3.2 TRANSPORTES

Son varias las carreteras de distinta índole que atraviesan el término municipal de Siles, que, con un total de 68,1 Km. a través del mismo, constituyen el principal medio de comunicación y acceso.

#### Red de carreteras del término municipal

Carretera	Nombre de la carretera	Titular	Estado
A-310	De Puente de Genave a Siles	Autonómica	Bueno
A-6300	De N-322 a Albaladejo	Autonómica	Regular
A-6303	De la A-310 a Orcera	Autonómica	Bueno
JF-7012	De Siles a Yestes	Otros	Bueno
JF-7014	De Yestes a Marõa La Fue.	Otros	Regular
JF-7015	De JF-7014 a Aserradero del río Tus	Otros	Regular
JF-7017	De JF-7012 a Hornos	Otros	Regular
JV-7011	De A-310 a Cortijo del Poclao	Autonómica	Regular
SCO16002	De Benatae (A-6303) a Puente Honda	Municipal	Regular

Tabla1. Fuente: Encuesta de Infraestructuras y Equipamientos locales. Diputación Provincial de Jaén. Año 2.008.

Como elementos de transporte, Siles no cuenta con estación ferroviaria, y tiene 11 licencias para el transporte público en el año 2.011: 3 para el transporte público de mercancías ligeras, 7 para el de mercancías pesadas y una para el transporte de viajeros, que es un taxi.

### 3.3. MOVILIDAD

En cuanto al movimiento interior; el parque de vehículos contabilizado a finales del año 2.010, supone un total elevado, puesto que da una media de 0,71vehículos por habitante, aunque esta cifra está algo distorsionada puesto que no se tienen datos disponibles del número de camiones actuales, pero considerando que el número de camiones en años anteriores, la media de vehículos por habitante sube aún más.

#### Parque de vehículos

Turismos	Motocicletas	Furgonetas	Camiones	Autobuses	Tractores industriales	Ciclomotores	Otros	Total
904	53	585	--	0	6	149	52	1.749

Tabla 2. Fuente: Instituto de Estadística y Cartografía de Andalucía. Junta de Andalucía, 2.010.

## 4. POTENCIALIDADES Y DEBILIDADES

### POTENCIALIDADES

- Tendencia al equilibrio demográfico.
- Diversidad etnográfica.
- Buen nivel de calidad de vida (infraestructuras, equipamientos, zonas verdes,..)
- Gran riqueza medioambiental.
- Valoración social de elementos culturales y ambientales locales.
- Características agroclimáticas idóneas para cultivos de calidad.
- Experiencias de cultivo ecológico.
- Variedad y riqueza paisajística, cultural, histórica y gastronómica.
- Infraestructuras turísticas especializadas.
- Situación estratégica a la entrada de la sierra.
- Situación estratégica en el límite de la provincia.
- Evolución positiva en el uso de las nuevas tecnologías.
- Mejora de las comunicaciones.
- Cobertura total de la población en infraestructuras y utilización generalizada de la red básica de telefonía.

### DEBILIDADES

- Tasa elevada de población dependiente.
- Tasa de analfabetismo existente.
- Falta de infraestructuras necesarias en determinados ámbitos (sanidad, educación).
- Minifundismo.
- Expansión del monocultivo olivarero.
- Dependencia excesiva de ayudas comunitarias en agricultura y ganadería.
- Escaso aprovechamiento de los recursos piscícolas.
- Mucha población ocupada en sectores debilitados (construcción).



- Lagunas, en determinados puntos, en la cobertura de telefonía móvil.
- Dificultades orográficas y meteorológicas para las comunicaciones terrestres.
- Aislamiento respecto a redes de transportes avanzados.